

**Схема планировочной организации
земельного участка с обозначением
места размещения объекта капитального
строительства**

Адрес:

**Белгородская область
Белгородский район,**

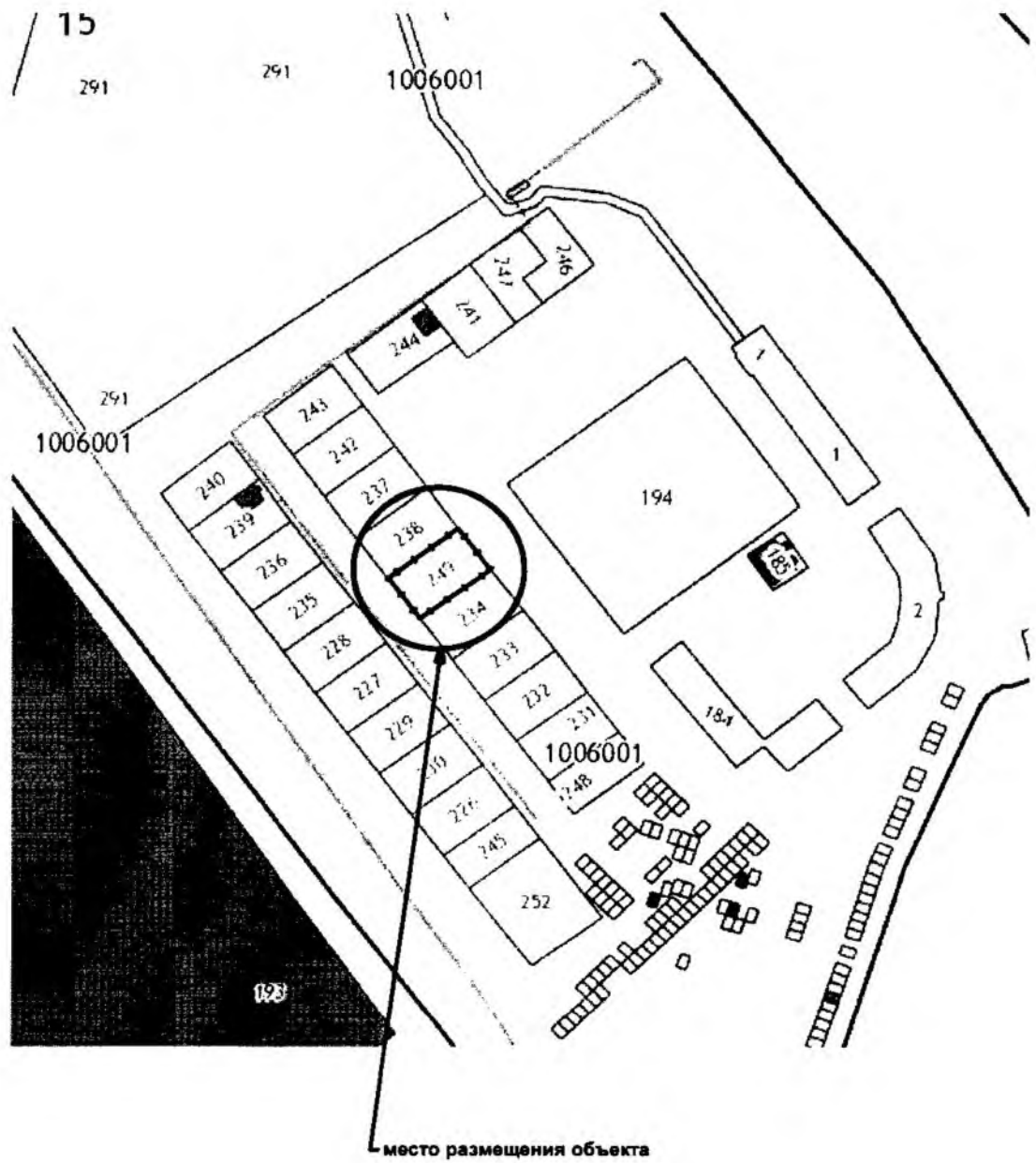
**п. Разумное,
ул. Березовая, 12а**

Заказчик:

Дорохов А.Н.





2019 г.

Ситуационная схема



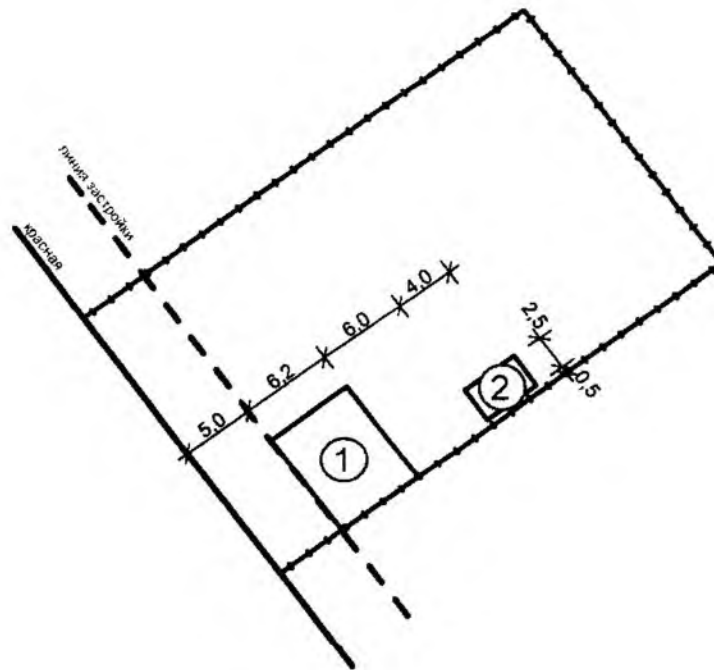
Должность	Фамилия	Подпись	Дата				
			2019				
				Белгородская обл., Белгородский р-н., п. Разумное, ул. Березовая, 12а			
				Заказчик Дорохов А.Н.	Стадия	Лист	Листов
Заказчик	Дорохов					1	
				Ситуационная М 1:500		2019 г.	

Условные обозначения:

	Красные линии улично-дорожной сети
	Линии жилой застройки
	Граница участка
	Проектируемое помещение

Экспликация зданий, строений, сооружений

№ п/п	Наименование	Примечание
1	Индивидуальный одноквартирный жилой дом	Сущ.
2	Сарай	Проект.



Должность	Фамилия	Подпись	Дата				
			2019				
				Белгородская обл., Белгородский р-н., п. Разумное, ул. Березовая, 12а			
				Заказчик Дорохов А.Н.	Стадия	Лист	Листов
Заказчик	Дорохов					2	
				Графическая схема М 1:500		2019 г.	